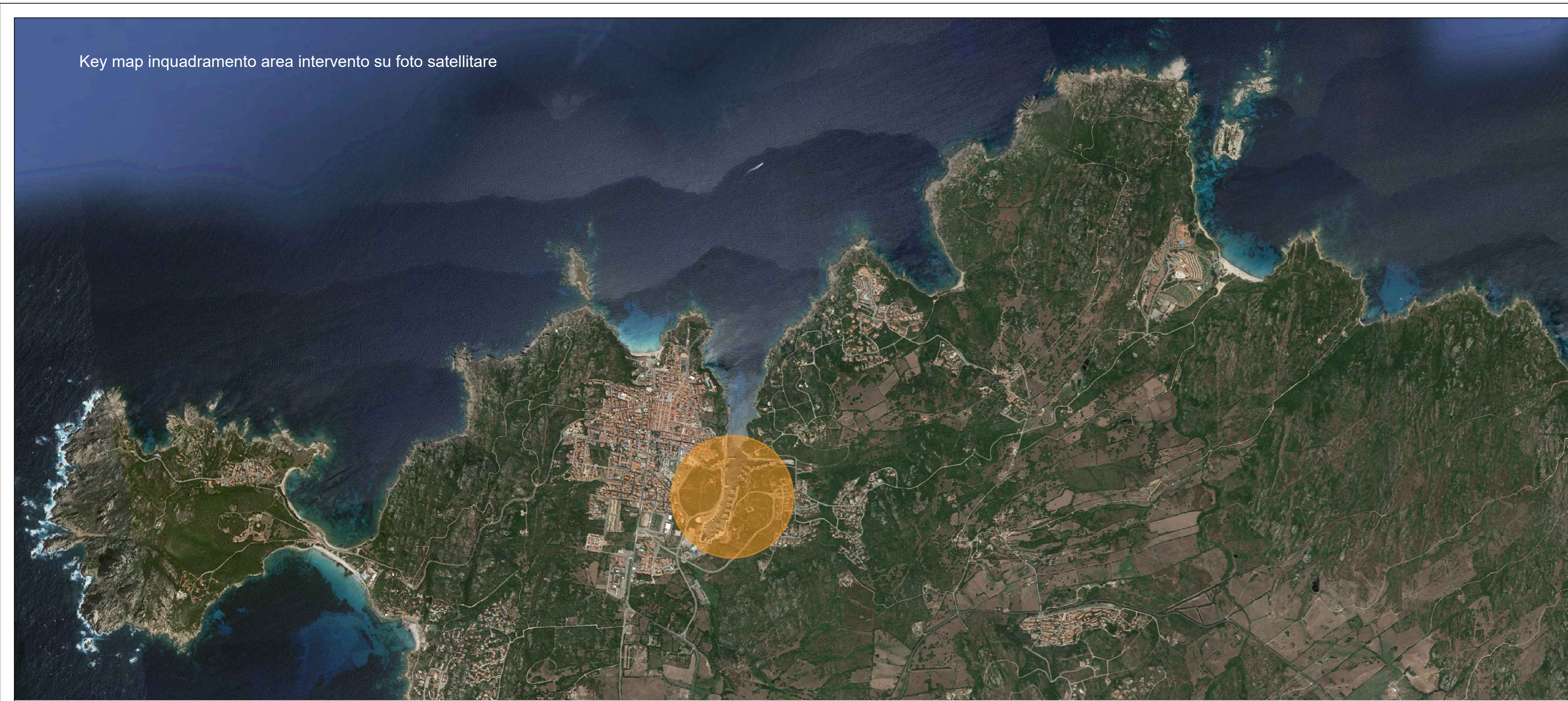
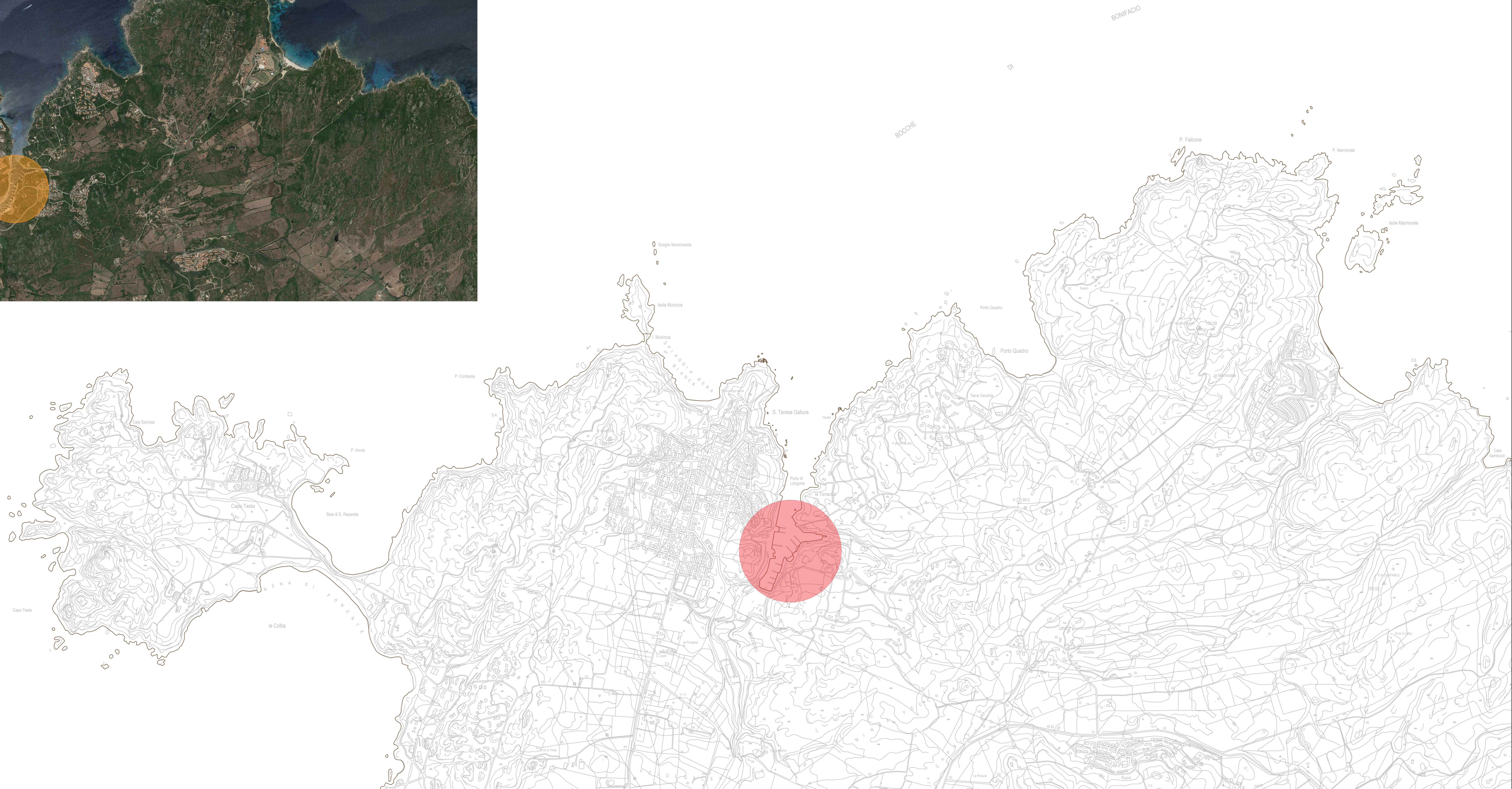


Key map inquadramento area intervento su foto satellitare



INQUADRAMENTO AREA INTERVENTO SU BASE CTR



Regione Autonoma della Sardegna



Comune di Santa Teresa di Gallura

PORTO TURISTICO DI SANTA TERESA DI GALLURA (SS):

Intervento di sostituzione degli attuali moduli galleggianti ed estensione dei pontili E ed F, rimozione del pontile N con contestuale rimodulazione dei posti barca ed installazione di un pontile denominato "sottoponte".

N° ELABORATO: **1** TITOLO: **COROGRAFIA**

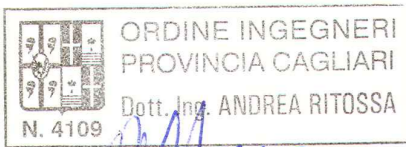
SCALA: 1:10.000

RIF. ELABORATO: 34-027	
DATA	OGGETTO
00 OTTOBRE 2024	CONSEGNA
01	
02	
03	
RED: AP VER: FP APPR: AR	

INCARICATO SVOLGIMENTO DEL SERVIZIO:

PROGETTISTA:

ING. ANDREA RITOSSA S.R.L.



Det. Ing. ANDREA RITOSSA

COMMITTENTE:

Soc. SILENE MULTISERVIZI S.U.R.L.